GUIA DE ESCALADA DEPORTIVA EN ARRABALDE

y bloque en MANGANESES

Club Montañero Benaventano
Pabellón Municipal La Rosaleda
Apartado 154 Benavente
49600 (Zamora)

3ª edición
ejemplar gratuito

3ª edición
ejemplar gratuito

** Presentación **

Arrabalde es un pueblo situado al noreste de la provincia de Zamora a veinticinco kilómetros de Benavente. Es conocido culturalmente por su riqueza arqueológica, ya que en lo alto de su sierra se encuentran los restos del antiguo castro celta de "Las Labradas".

El castro de Las Labradas fue emplazado en la Sierra de Carpurias a 1.000 metros de altitud. Por su extensión, esta considerado como el más grande de todo el noroeste peninsular, con asentamientos en la Edad del Bronce (1400 a 900 a.C.) y finales de la Edad del Hierro (siglos I a.C. al I d.C.). Destaca la aparición de dos ocultaciones de joyas prerromanas conocidas genéricamente como "El Tesoro de Arrabalde". En las antiguas escuelas del pueblo de Arrabalde encontramos el Aula Arqueológica, donde tendremos una amable visita guiada por la reproducción de una calle del Castro. Así mismo dispondremos de información sobre toda la Ruta Arqueológica de los Valles.

En las inmediaciones del Castro existen unas franjas rocosas de cuarcitas conocidas como Peña la Pipa y Peña Sorda. En estas paredes el Club Montañero Benaventano ha equipado 40 vías de Escalada Deportiva que van desde el tercero hasta el séptimo grado. Seis de estas rutas componen un sector de iniciación llamado Jóvenes Guerreros.

Los muros, entre 10 y 20 metros de altura, se caracterizan por desplomes, fisuras, chimeneas y algunas placas. Varias de estas vías se pueden proteger optativamente con empotradores, siendo un buen campo de entrenamiento para la autoprotección. Estas líneas aparecen marcadas en el croquis con las siglas AUT.

Para evitar brillos y orientarse mejor en la pared, las "chapas" están pintadas de dos colores, marrón y negro, alternamente. Todas las rutas de parabolts oscuro tienen el nombre escrito en la roca.

Esta zona es una buena opción para escalar esos días que en la Cordillera Cantábrica tenemos borrasca, su emplazamiento, mas al sur, junto con los montes de Sanabria y León, a veces la protegen del temporal. Y si el frente llega podemos disfrutar de la bicicleta de montaña por las pistas forestales entre los pinos.

Para alojarnos, Benavente dispone de gran oferta, también hay un camping en Mózar de Valverde. Además el pueblo de Arrabalde, dispone de dos panaderías con productos tradicionales, dos bares, una tienda y una farmacia.

Por ultimo, el Club Montañero Benaventano da las gracias al municipio de Arrabalde y a todas las empresas y organismos colaboradores sin los cuales no hubiera sido posible este proyecto. A ellos se lo dedica y en especial a Pedro Ferrero García.

APROXIMACIÓN ARRABALDE

COMO LLEGAR:

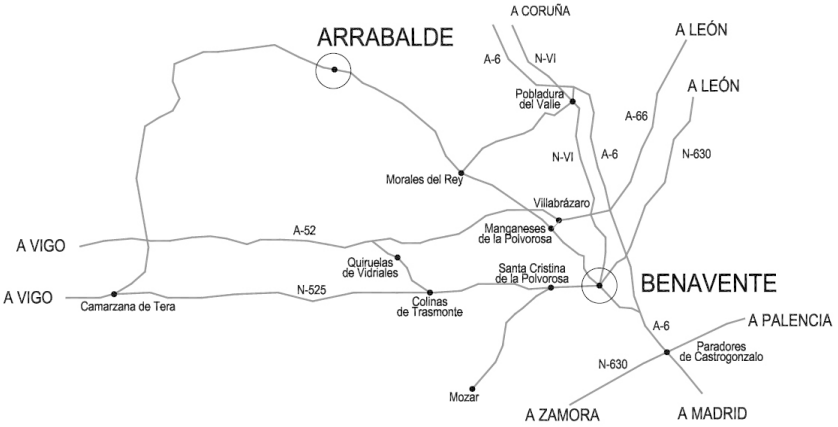

SECTORES:

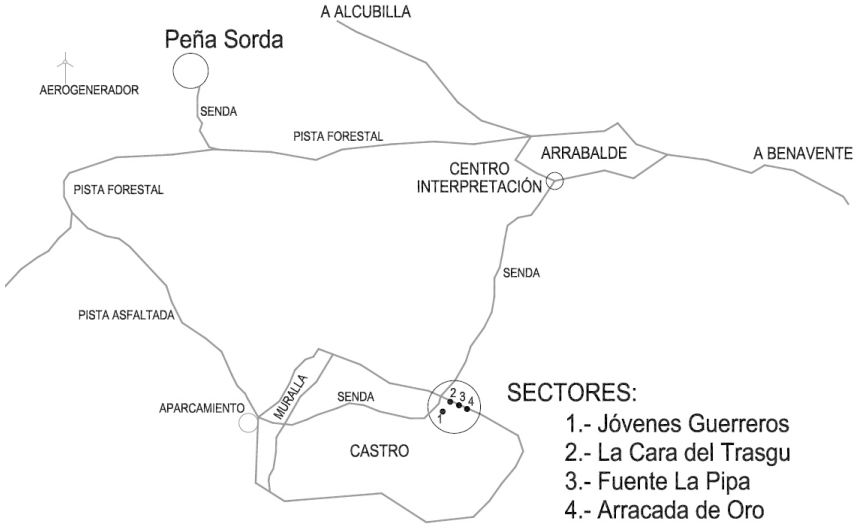

SECTOR PEÑA SORDA

Accesible en coche por la pista que conduce al castro celta, aparcar en el cartel indicador y siguiendo los hitos estaremos en la pared en dos minutos. Orientada al suroeste es ideal para escalar días fríos.

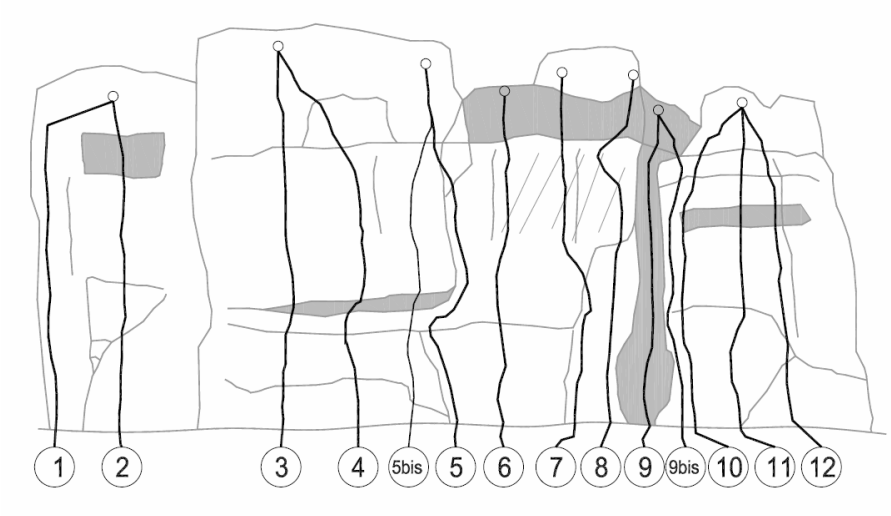

NUMERO	CHAPAS	VIA	GRADO	AUT
1	Marrón	***Die 2***	**V**	
2	Negro	***Arrá que Balde***	**IV**	
3	Negro	***La Bestia***	**6c**	
4	Marrón	***La Bella***	**6b**	
5	Negro	***Esto no es Utah***	**V+ / 6a**	
5 bis	Negro	***Esto no es Utah BIS***	**6a+/6b**	
6	Marrón	***Acción Emoción***	**6c+**	
7	Negro	***Pedro Picapiedra***	**7a**	
8	Marrón	***La Proa***	**7a**	
9	Negro	***Escalada Clásica***	**IV**	
9 bis	Negro	***Escalada Clásica BIS***	**6a**	
10	Marrón	***Espíritu Colaborador***	**V+**	
11	Negro	***Interés Oculto***	**V**	
12	Marrón	***Sector Critico***	**III**	

SECTOR JÓVENES GUERREROS

Este sector se encuentra en la franja rocosa de Peña la Pipa, visible desde el pueblo de Arrabalde. Tenemos varios accesos:

- *Dejando el coche en la campa de las escuelas del pueblo subiremos por la senda al lado de los pinos (tiempo quince minutos).*
- *Subiendo en coche por la pista del poblado celta, podemos dejarlo en el aparcamiento al pie de la muralla. Caminando, cruzaremos el Castro hasta llegar a Peña la Pipa. (tiempo cinco minutos)*

Este sector es de iniciación. Su orientación es oeste, teniendo sombra hasta mediodía.

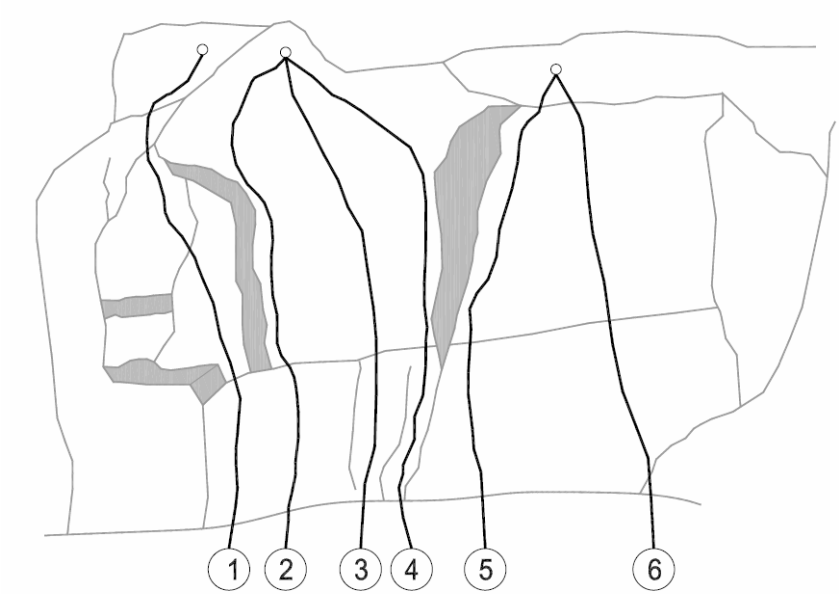

NUMERO	CHAPAS	VIA	GRADO	AUT
1	Negro	***Entrenamiento Guerrero***	**III**	*Si*
2	Marrón	***Campo de Deportes***	**V**	
3	Negro	***Jóvenes Guerreros***	**V+**	
4	Marrón	***Ala II Flavia***	**IV**	*Si*
5	Negro	***Legio X Gemina***	**V/V+**	
6	Marrón	***Petavonivm***	**IV**	

SECTOR FUENTE LA PIPA

La Peña Pipa recibe su nombre por la existencia de una fuente poco accesible. Es una grieta en la roca con una pequeña poza que para poder beber agua necesitamos de una pajita. El utensilio para sorber dio nombre al lugar.

Este sector se encuentra en la fuente y tiene idéntica aproximación que Jóvenes Guerreros. Su orientación es noreste con sombra la mayor parte del día.

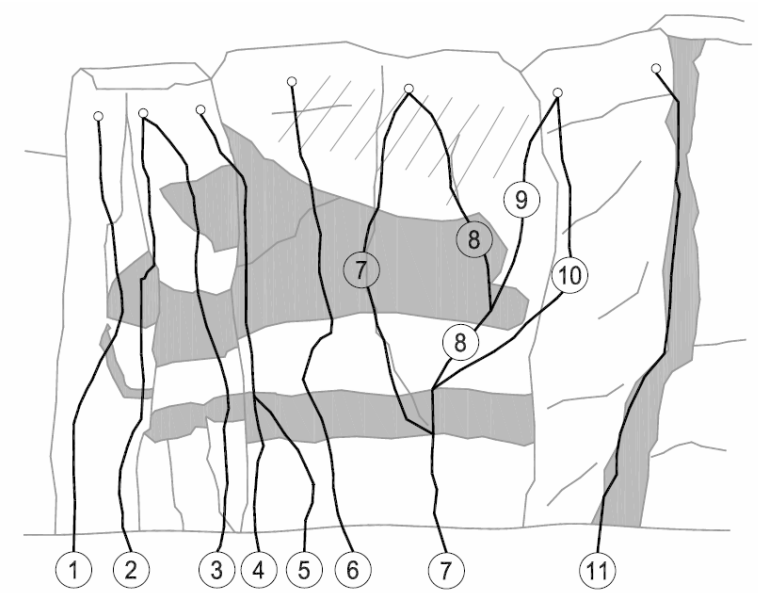

NUMERO	CHAPAS	VIA	GRADO	AUT
1	Negro	***Fíbula de Alforja***	**6c**	
2	Marrón	***Druida***	**7a**	
3	Negro	***Sacrificio***	**6c**	
4	Marrón	***Directa San Blas*** (expuesta)	**6a**	
5	Marrón	***San Blas***	**V+**	*Si*
6	Negro	***Brazalete de Oro***	**7b**	
7	Marrón	***Cazo de Bronce***	**6b/6b+**	
8	Negro	***Celtas en Pipa A***	**6c/6c+**	
9	Negro	***Celtas en Pipa B***	**6b+**	
10	Negro	***Celtas en Pipa C***	**6a+/6b**	
11	Marrón	***Choza con Chimenea***	**IV**	*Si*

SECTOR EL TRASGU

Se encuentra contiguo al de La Pipa y tiene aproximación idéntica a Jóvenes Guerreros. Su orientación es noreste, teniendo Sol únicamente a primera hora de la mañana. Es ideal para días calurosos.

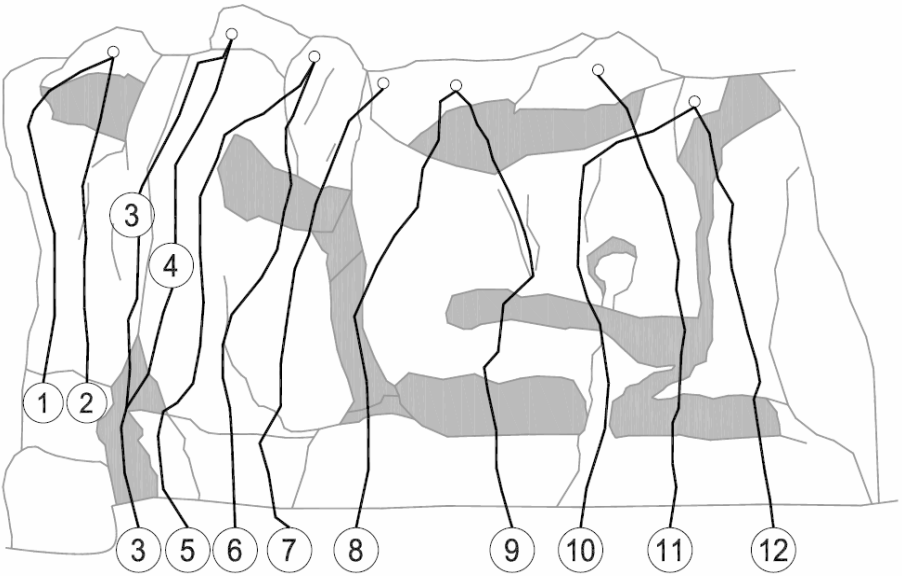

NUMERO	CHAPAS	VIA	GRADO	AUT
1	Negro	***Calderos de Resurrección***	**6a+**	
2	Marrón	***Escudo Circular***	**6b/6b+**	
3	Negro	***Acebo y Muérdago***	**V**	*Si*
4	Marrón	***Espejo de Bronce***	**6a+**	
5	Negro	***Contrafuerte en la Muralla***	**V+ / 6a**	
6	Marrón	***Laguna del Sol***	**V+**	
7	Negro	***Toro de Piedra***	**V+**	*Parte*
8	Marrón	***Poder Romano***	**6c**	
9	Negro	***La Cara del Trasgu***	**7a+/7b**	
10	Marrón	***Celtas Astures***	**V+**	*Si*
11	Negro	***Horno de Fundición*** (6c por la derecha)	**7a**	
12	Marrón	***Fisura en la Muralla***	**6a**	*Si*

SECTOR ARRACADA DE ORO

A diez metros del sector de La Pipa hay un desplome de unos cinco metros sobre la vertical. Actualmente solo existe una vía. Como sus sectores vecinos tiene orientación noreste. Y su aproximación es idéntica a Jóvenes Guerreros.

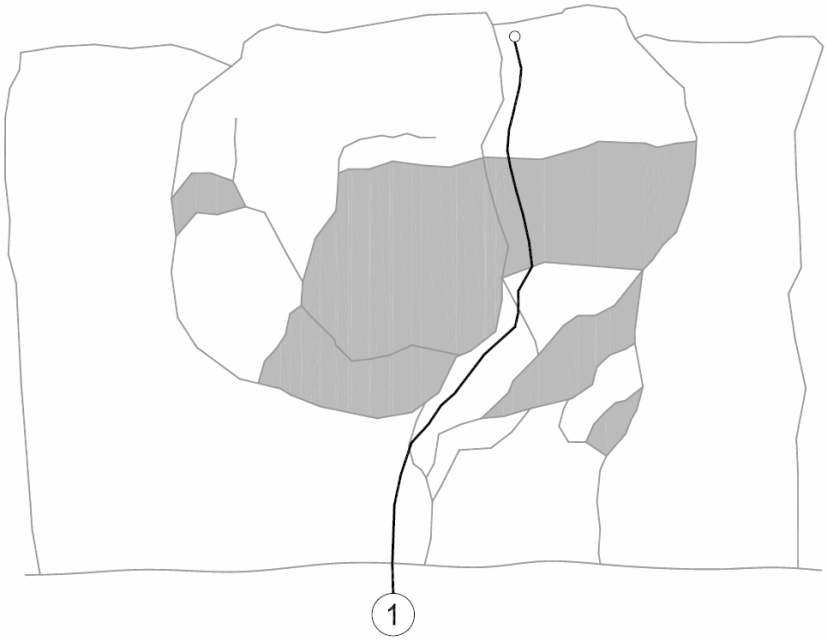

NUMERO	CHAPAS	VIA	GRADO	AUT
1	Marrón	***Arracada de Oro***	**6c+**	*Si*

ENTIDADES COLABORADORAS

EN BENAVENTE

BOLAÑOS AUTO, S.L.

CRT MADRID - CORUÑA KM 266
BENAVENTE

ESCUDERO ASESORES
FISCAL-LABORAL-CONTABLE
GESTORIA ADMINISTRATIVA
AV LUIS MORAN, 4 (BENAVENTE)

central

Cl de los Carros
Benavente

SNiPE

Cl Canapé 13
Benavente

EN ARRABALDE

APROXIMACIÓN BLOQUE-3 (Manganeses)

En esta tercera edición de la guía hemos incluido un boulder muy conocido por los escaladores locales.

Se encuentra en la localidad de Manganeses de la Polvorosa, situada a nueve kilómetros de Benavente en la carretera que nos lleva a Arrabalde. Dada su proximidad, hemos creído conveniente incluir este bloque en la guía.

COMO LLEGAR:

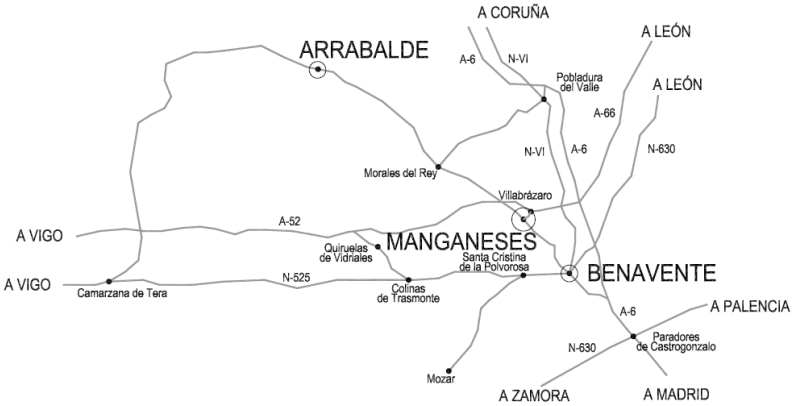

BLOQUE:

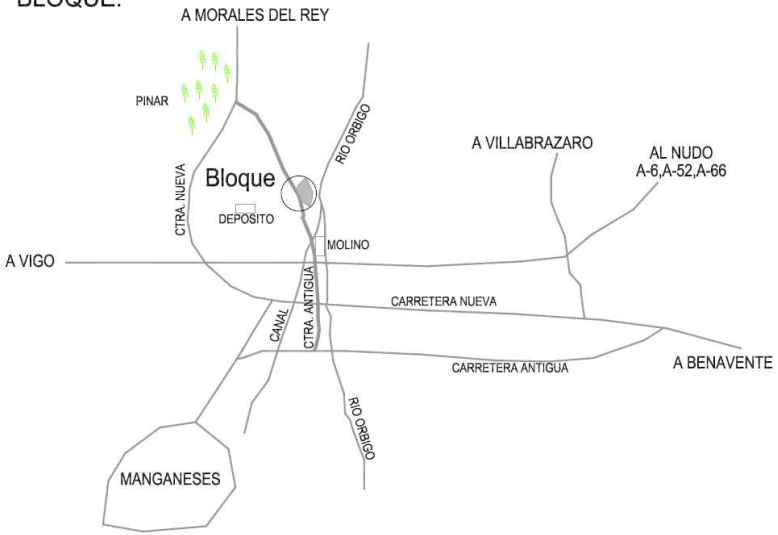

SECTOR BLOQUE 3 (Manganeses)

Este sector, aunque no esta en la zona de escalada de Arrabalde, aumenta el potencial del conjunto, dada su proximidad. Acompañando a las vías que a continuación se señalan, existen bonitas travesías de bloque. La zona es muy sombria y fresca, cubierta por los numerosos chopos y la proximidad del río, ideal solo en verano.

Las vías son cortas, de dos a cuatro chapas, pero muy interesantes y exigentes. Son recorridos de placa ligeramente extraplomada, que obligara a sacar nuestro repertorio postural.

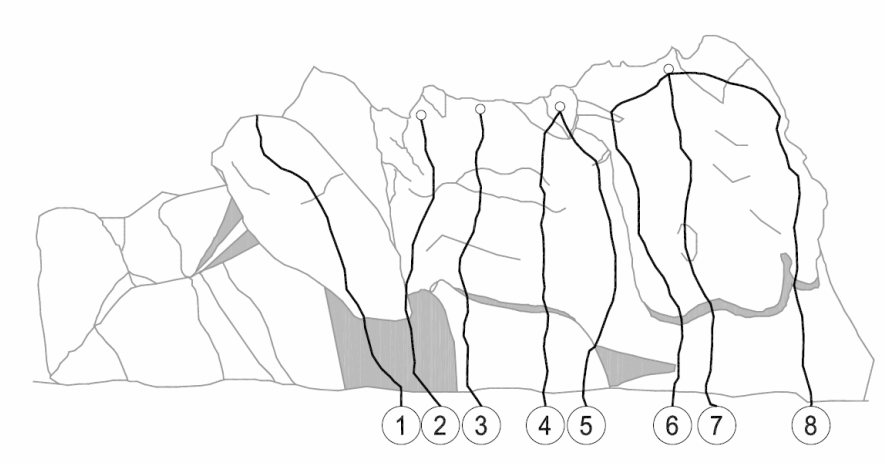

NUMERO	CHAPAS	VIA	GRADO	AUT
1	Sin chapas	***Local***	**II**	
2	Marrón	***Trébede***	**V+**	
3	Negro	***Flor de Pasión***	**6a**	
4	Marrón	***Satelitrés*** (por la izquierda)	**6a+**	
5	Marrón	***Satelitrés*** (por la derecha)	**6b**	
6	Negro	***Bienvenido al Paraíso***	**7c**	
7	Marrón	***Duendeando***(se entra recto)	**7b+**	
8	Negro	***El Ambigú***	**6c+**	



NUESTRO AGRADECIMIENTO PARA:

Excmo. Ayuntamiento de Arrabalde

Excmo. Ayuntamiento de Benavente

Federación Castellano - Leonesa De Montañismo

Grupo de Montaña CIMAS (Zamora)